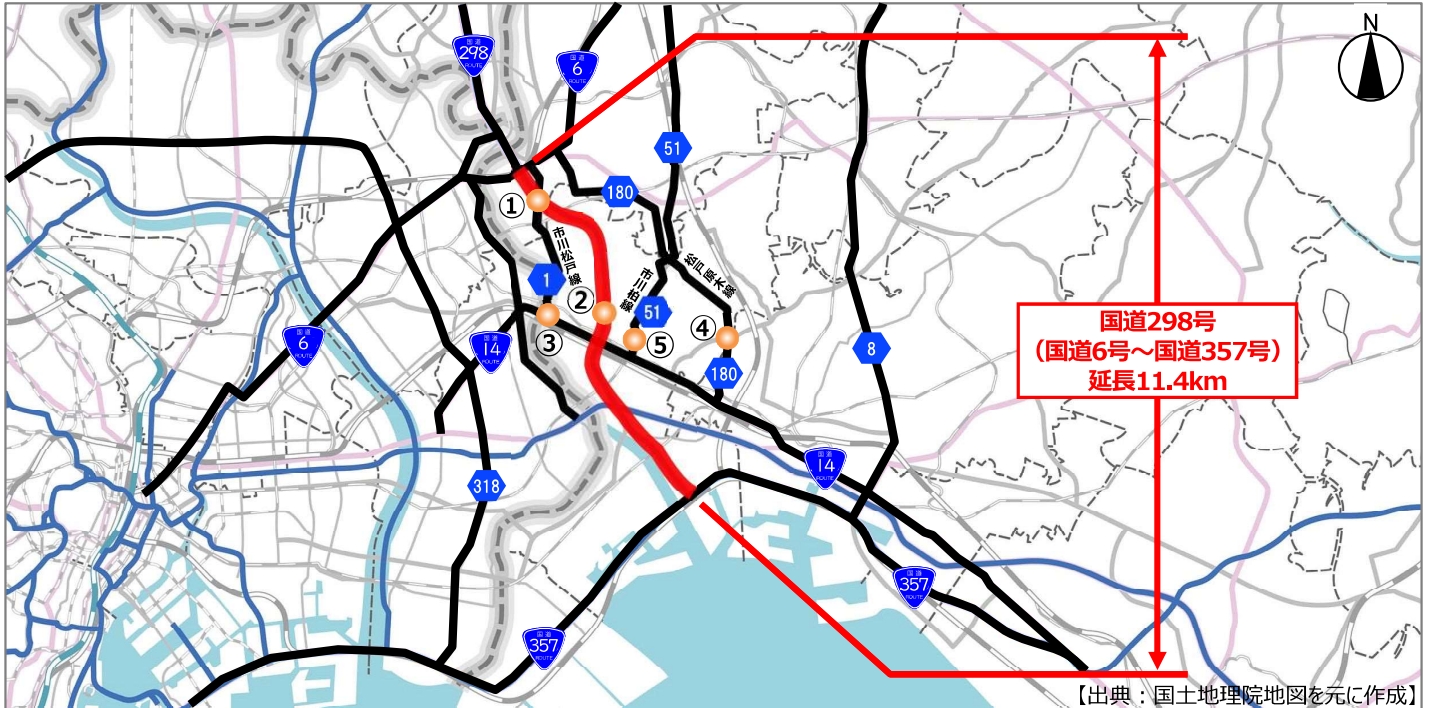
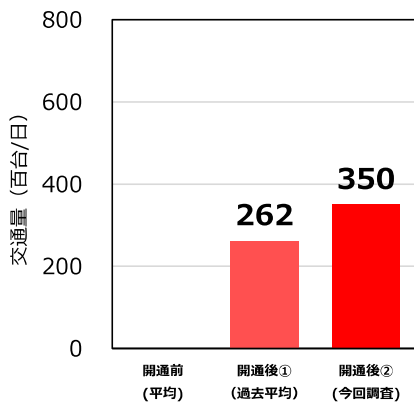


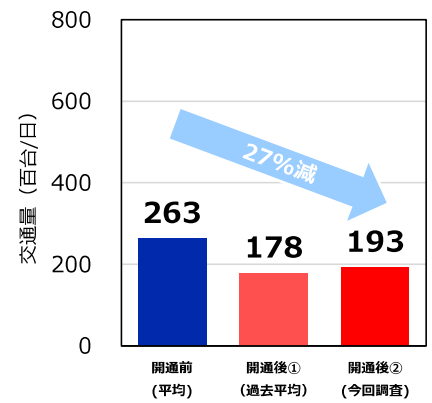
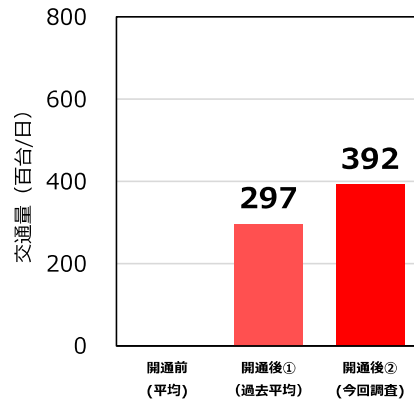
【参考】一般道路交通量の変化



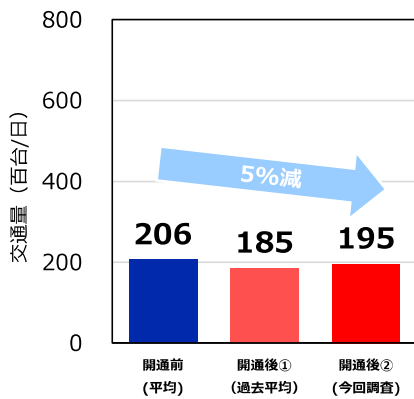
① 国道298号 (松戸IC北：東側)



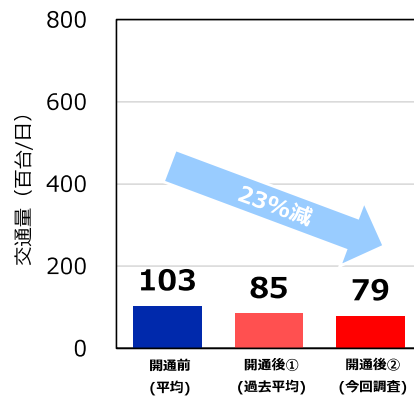
② 国道298号 (市川総合病院入口：南側) ③ 市川松戸線 (市川広小路：北側)



④ 松戸原木線 (北方十字路：北側)



⑤ 市川柏線 (東菅野一丁目付近)



【出典：交通量調査結果 (24h断面交通量)

開通前：H29.4.26(水),6.29(木),9.26(火),H30.5.23(水)の平均値

開通後①：H30.6.5(火)、7.3(火)、9.6(木),R1.6.4(火)の平均値

開通後②：R4.9.29(木)の調査結果】

※新型コロナウイルス感染症対策期間 (緊急事態宣言、まん延防止等重点措置) を除く期間で集計。